



Secretaría  
de Agroindustria



Ministerio de Producción y Trabajo  
Presidencia de la Nación



Boletín Agrometeorológico  
ISSN 1851-1783

INTA General Cabrera

General Cabrera: Latitud: 32° 48' Longitud: 63° 52' Altura s.n.m. 296 m  
Mes: Septiembre 2021

Días	Temperatura del Aire °C		Lluvia mm	Viento	
	Mínima	Máxima		Dirección	Vel Max Km/hs
1	14.8	23.1	1.2	SW	41.8
2	12.5	15.6	6.6	S	24.1
3	11.8	15.7	0.2	SE	16.1
4	8.4	20.4	0.4	E	61.0
5	7.6	18.9	0.0	SSW	76.9
6	12.4	19.0	0.0	ESE	68.9
7	10.1	15.0	3.0	E	64.4
8	9.4	13.7	2.0	WSW	74.0
9	3.0	17.5	0.0	SW	41.8
10	1.6	20.5	0.2	ESE	17.7
11	4.9	24.4	0.0	ESE	69.2
12	7.4	24.5	0.0	N	32.2
13	4.9	22.7	0.0	SSW	35.4
14	0.7	18.3	0.0	SW	27.4
15	-1.4	22.8	0.0	N	6.4
16	0.0	24.4	0.0	N	11.3
17	6.1	26.2	0.0	N	8.0
18	7.9	26.9	0.0	NE	6.4
19	10.2	26.7	0.0	N	35.4
20	8.8	16.6	3.6	SSW	48.3
21	3.1	19.0	0.2	NE	16.1
22	7.9	18.5	0.0	NNE	24.1
23	1.2	22.6	0.0	ENE	8.0
24	3.7	24.4	0.0	NNE	20.9
25	6.2	26.3	0.0	NNE	32.2
26	9.2	22.6	0.0	SSW	29.0
27	7.9	19.6	0.0	S	45.1
28	9.4	14.3	0.0	S	17.7
29	13.1	24.8	0.0	NNE	40.2
30	12.1	17.7	0.0	N	9.7

(\*) Eto: Es la Evapotranspiración Potencial y representa la demanda evaporativa estimada del ambiente en mm/día.  
Valor 0.2: no se considera lluvia

 Total, de lluvia del mes de septiembre:  
 Total, de lluvia acumulada en el año 2021

17.4 mm  
 391.6 mm

### Lluvias registradas en General Cabrera en el mes de Septiembre. Periodo 1975 – 2021

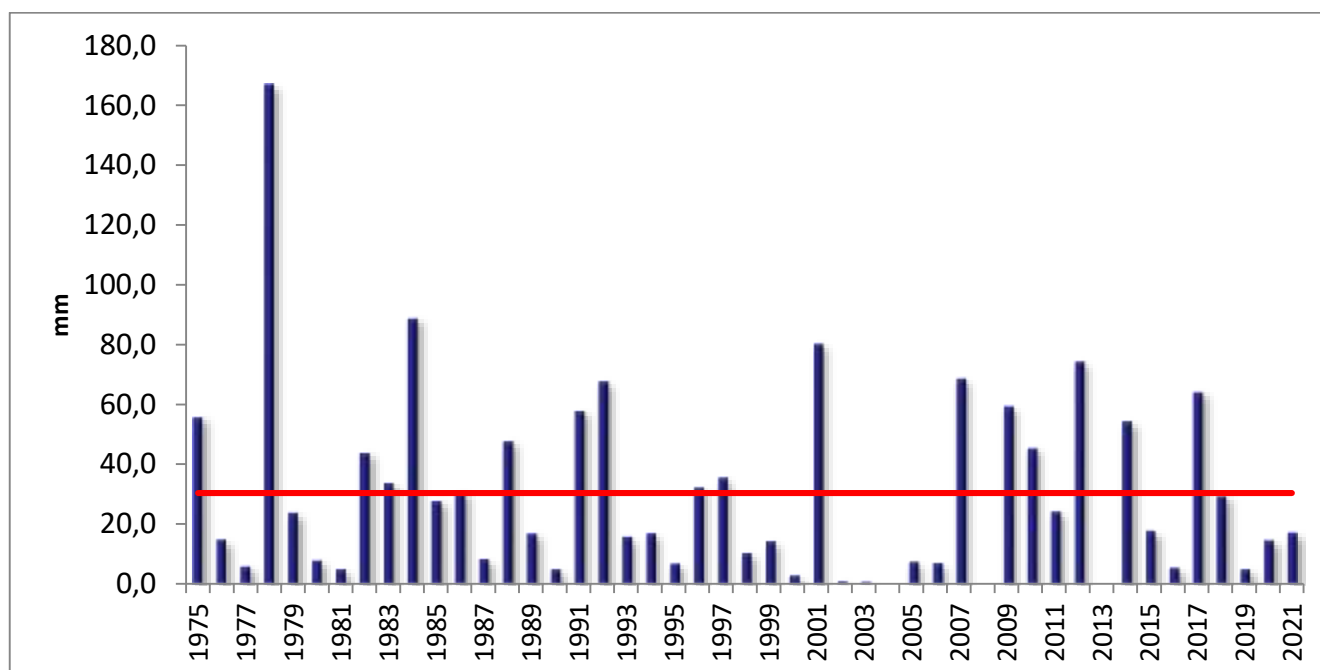


Gráfico 1. Línea roja: Promedio histórico 30.4 mm

### Precipitaciones anuales acumuladas hasta el mes de Septiembre durante los años 2018/19/20/21 y promedio histórico

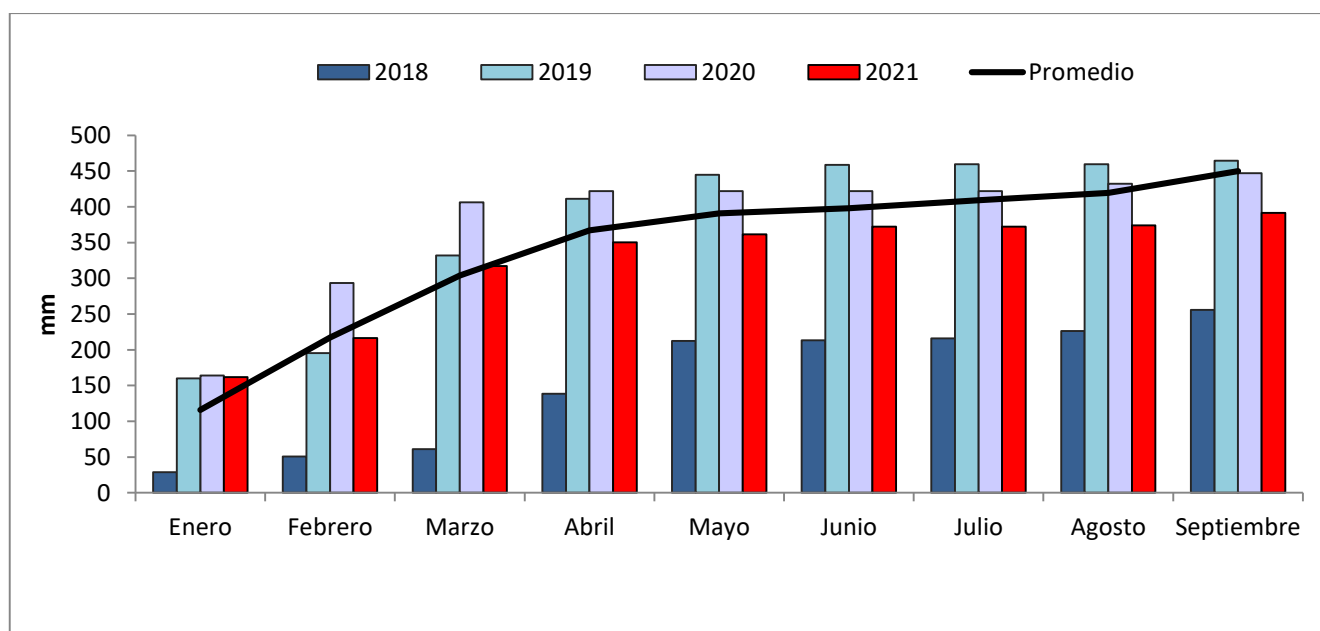


Gráfico 2. Registro de Precipitaciones acumuladas.

### Temperaturas ambientales máximas y mínimas

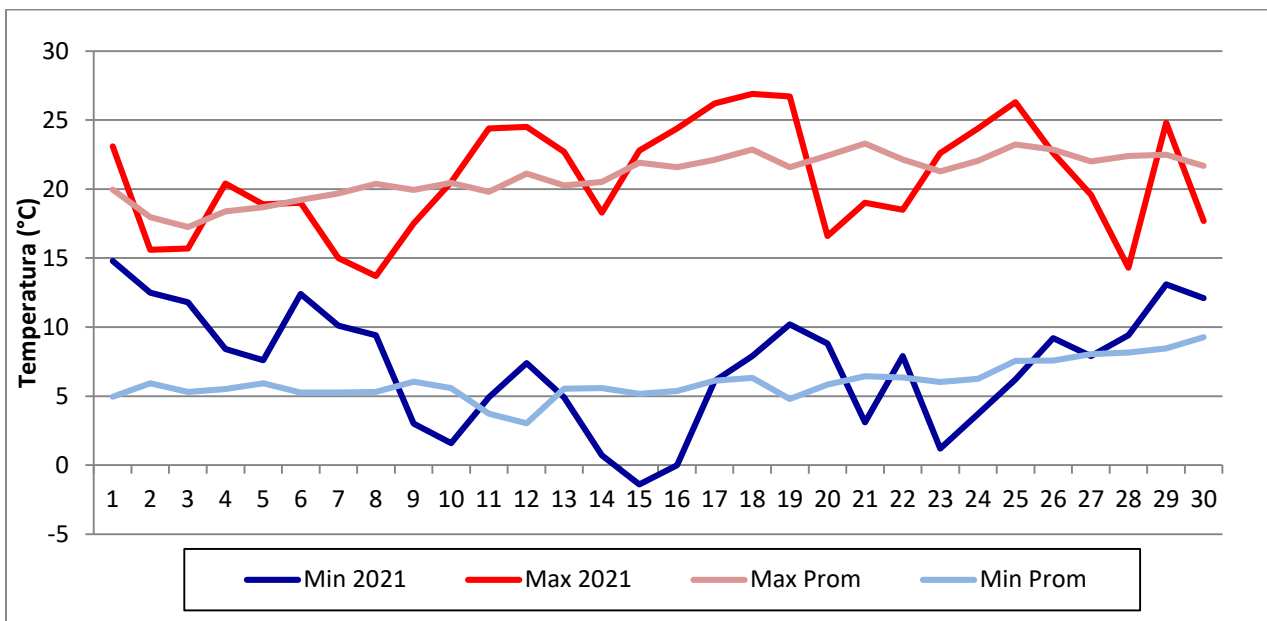


Grafico 3. Registro de temperaturas ambientales ocurridas durante el mes de Septiembre.

Durante el mes se registró 1 día con temperaturas inferior a 0°C. El registro fue el día 15 con -1.4 °C.

### Registro de temperaturas mínimas diarias ocurridas durante los últimos 5 años

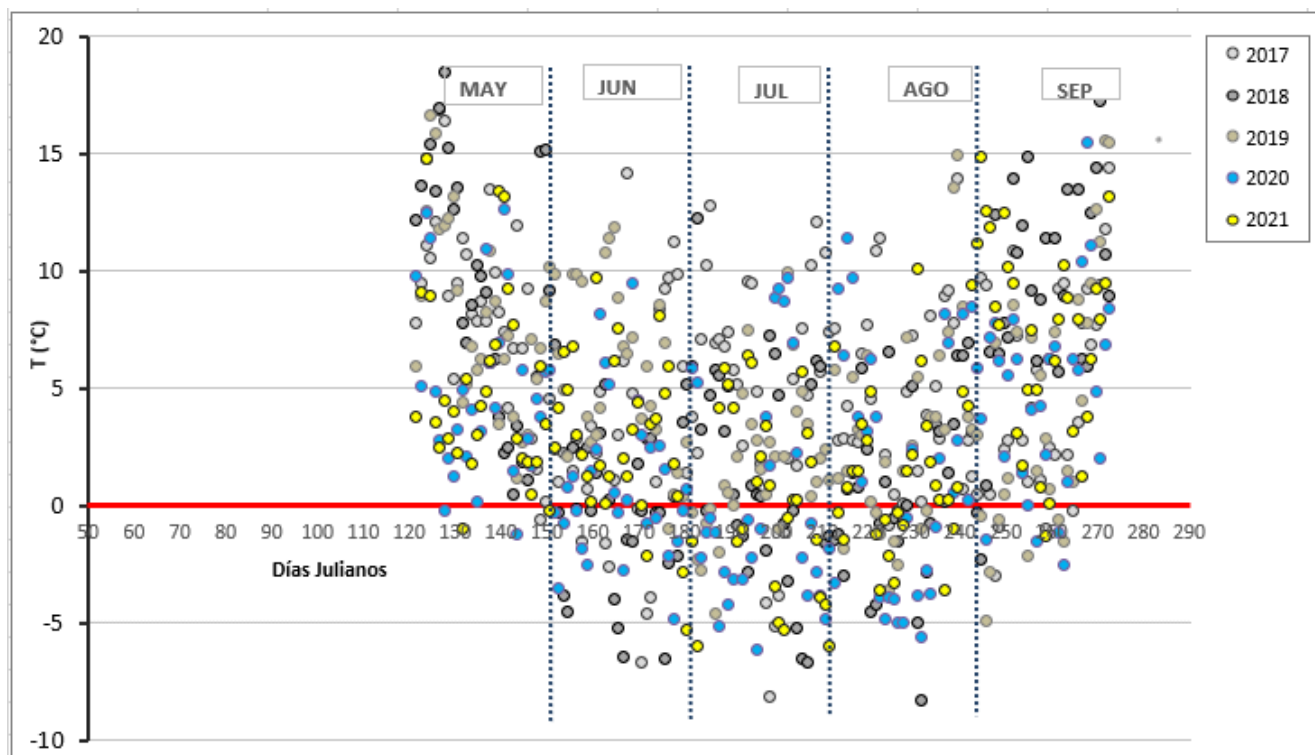


Grafico 4. Línea roja: Temperatura 0°C (cada punto corresponde al valor mínimo diario registrado)

Participan en la confección de este informe:  
Bióloga Mariela Monetti

Para suscribirse/cancelar su suscripción al boletín envíe un correo electrónico a:  
agromet@gcabrera.arnetbiz.com.ar

Este boletín es editado en:

**INTA General Cabrera**

**25 de Mayo 732 - (5809) General Cabrera-Prov. Córdoba**

**Teléfono 0358-4930052/1434**

**Auspicia**



[www.ciacabrera.com.ar](http://www.ciacabrera.com.ar)

(c) Copyright 2001 INTA - Instituto Nacional de Tecnología Agropecuaria Todos los derechos reservados