



■ Ediciones

Instituto Nacional de Tecnología Agropecuaria



BOLETÍN AGROMETEREOLÓGICO
ISSN 1851-1783




INTA GENERAL CABRERA

General Cabrera: Latitud: 32° 48' / Longitud: 63° 52' / Altura s.n.m. 296 m

Mes: Noviembre 2017

Días	Temperatura del Aire (°C)		Lluvia (mm)	Viento (km/h)		ETo (*) (mm/día)
	Mínima	Máxima		Máxima	Dirección	
1	14.1	29.1	0.0	54.7	NNE	-
2	15.5	23.5	14.5	35.4	S	-
3	12.9	22.6	1.3	27.5	S	-
4	8.9	25.7	0.3	22.5	NE	-
5	14.4	29.0	0.5	38.6	NNE	-
6	13.7	30.9	0.0	35.4	N	-
7	15.7	25.6	40.9	46.7	NNE	-
8	13.6	23.3	0.0	33.8	SSO	-
9	10.3	27.8	0.0	46.7	SO	-
10	10.8	27.0	10.4	32.2	ONO	0.3
11	12.2	28.9	0.0	22.5	ENE	5.4
12	14.8	34.7	0.0	35.4	NNE	6.8
13	19.6	36.3	0.0	43.5	N	7.8
14	19.6	36.3	0.0	46.7	N	8.2
15	13.9	30.8	0.0	56.3	S	7.8
16	9.5	27.6	0.0	25.7	NE	6.1
17	13.8	26.9	0.0	41.8	S	7.8
18	8.8	25.9	0.0	25.7	NE	6.1
19	9.4	27.3	0.0	46.7	ESE	7.2
20	11.9	28.3	2.3	37.0	ESE	5.8
21	11.4	27.1	0.3	33.8	NO	5.7
22	13.7	32.1	0.0	33.8	N	5.7
23	14.4	35.1	0.0	33.8	NNO	8.0
24	9.9	17.7	2.3	30.6	E	3.3
25	5.1	30.2	0.0	24.1	N	6.4
26	16.1	35.4	0.0	38.6	NNO	8.5
27	12.3	22.8	0.3	37.0	S	3.7
28	11.8	29.7	0.0	35.4	NE	6.9
29	15.9	31.9	17.3	51.4	N	3.8
30	13.3	30.2	0.5	27.4	E	5.8

(*) ETo: Es la evapotranspiración potencial y representa la demanda evaporativa estimada del ambiente en mm/día. Valor de precipitación = 0.2; no se considera lluvia.

-  Total de lluvia del mes de Noviembre: 90.7 mm
-  Total de lluvia acumulada en el año: 713.7 mm
-  Total de lluvia acumulada periodo cultivos de estivales: (julio 17 – Noviembre) 222.1 mm

LLUVIAS REGISTRADAS EN GENERAL CABRERA EN EL MES DE NOVIEMBRE (PERIODO 1975 - 2017).

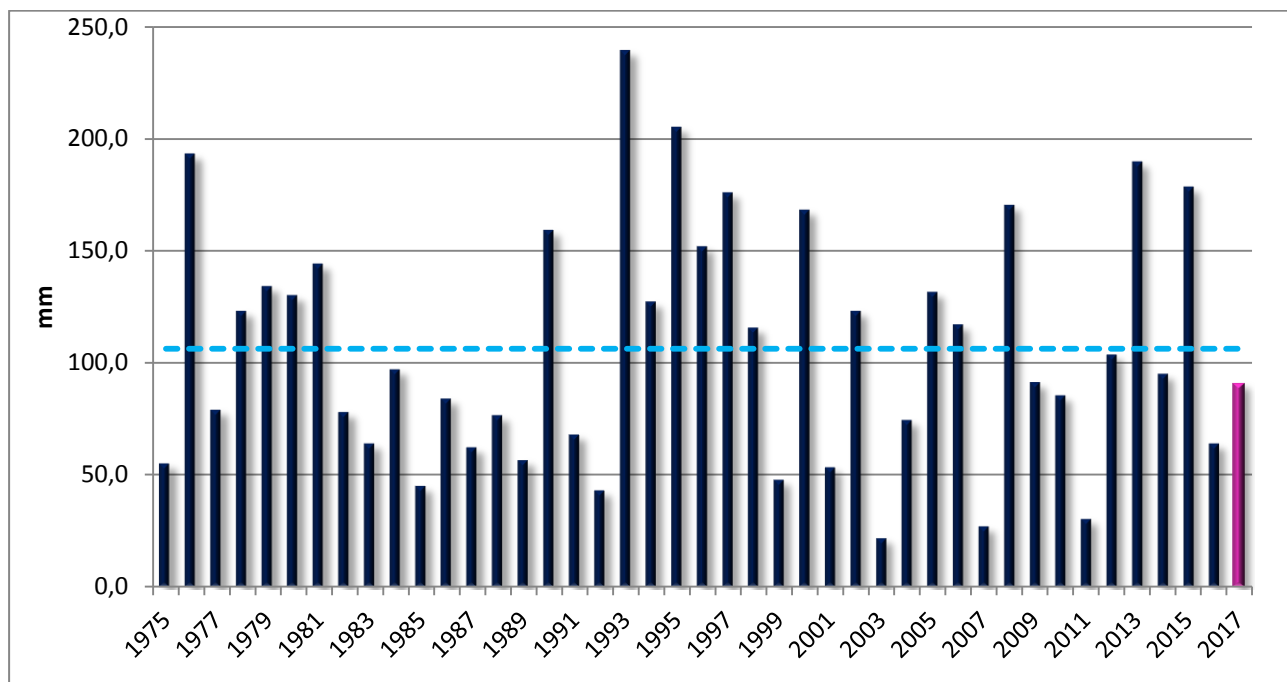


Gráfico 1: Promedio histórico 106.2 mm (línea celeste discontinua).

PRECIPITACIONES ACUMULADAS DESDE JULIO HASTA EL MES DE NOVIEMBRE DURANTE LOS AÑOS 2013/14/15/16/17, Y PROMEDIO HISTÓRICO.

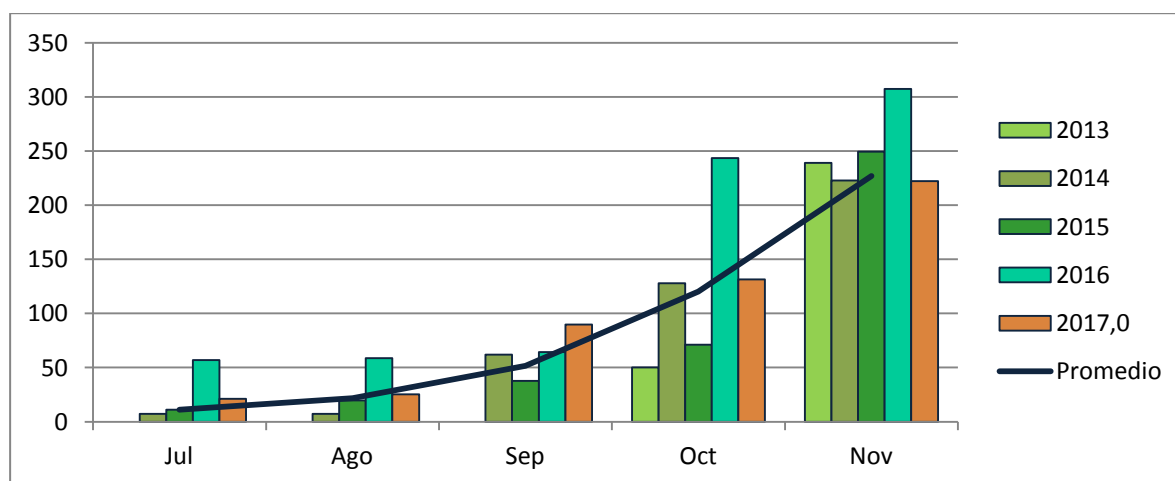


Gráfico 2: Acumulación de precipitaciones.

TEMPERATURA AMBIENTAL REGISTRADA DURANTE EL MES DE NOVIEMBRE

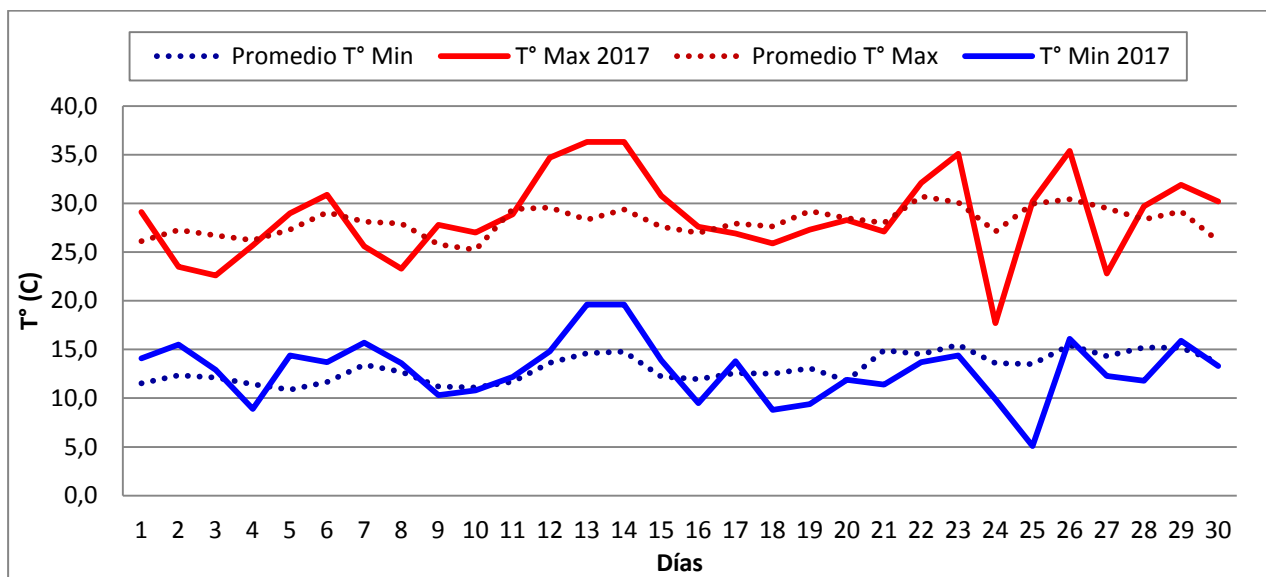


Grafico3. Registro de temperaturas ambientales ocurridas durante el mes de Noviembre.

Un encuentro con el cultivo Cordobés

8° Circuito del Maní

28 DE MARZO 2018, GRAL. DE HEZA

INTA General Cabrera y Centro de Ing. Agrónomos de G. Cabrera y zona
Contacto: 25 de Mayo 732 Tel. (0358) 4930052 / 4931434
cia@gcabrera.arnetbiz.com.ar // www.ciacabrera.com.ar



Participan en la elaboración de este informe:

Biól. Mariela Monetti

Biól. Marraro Francisco

Para suscribirse/cancelar su suscripción al boletín envíe un correo electrónico a:
agromet@gcabrera.arnetbiz.com.ar

Este boletín es editado en:

INTA General Cabrera

25 de Mayo 732 - (5809) General Cabrera-Prov. Córdoba

Teléfono 0358-4930052/1434

Auspicia



www.ciacabrera.com.ar